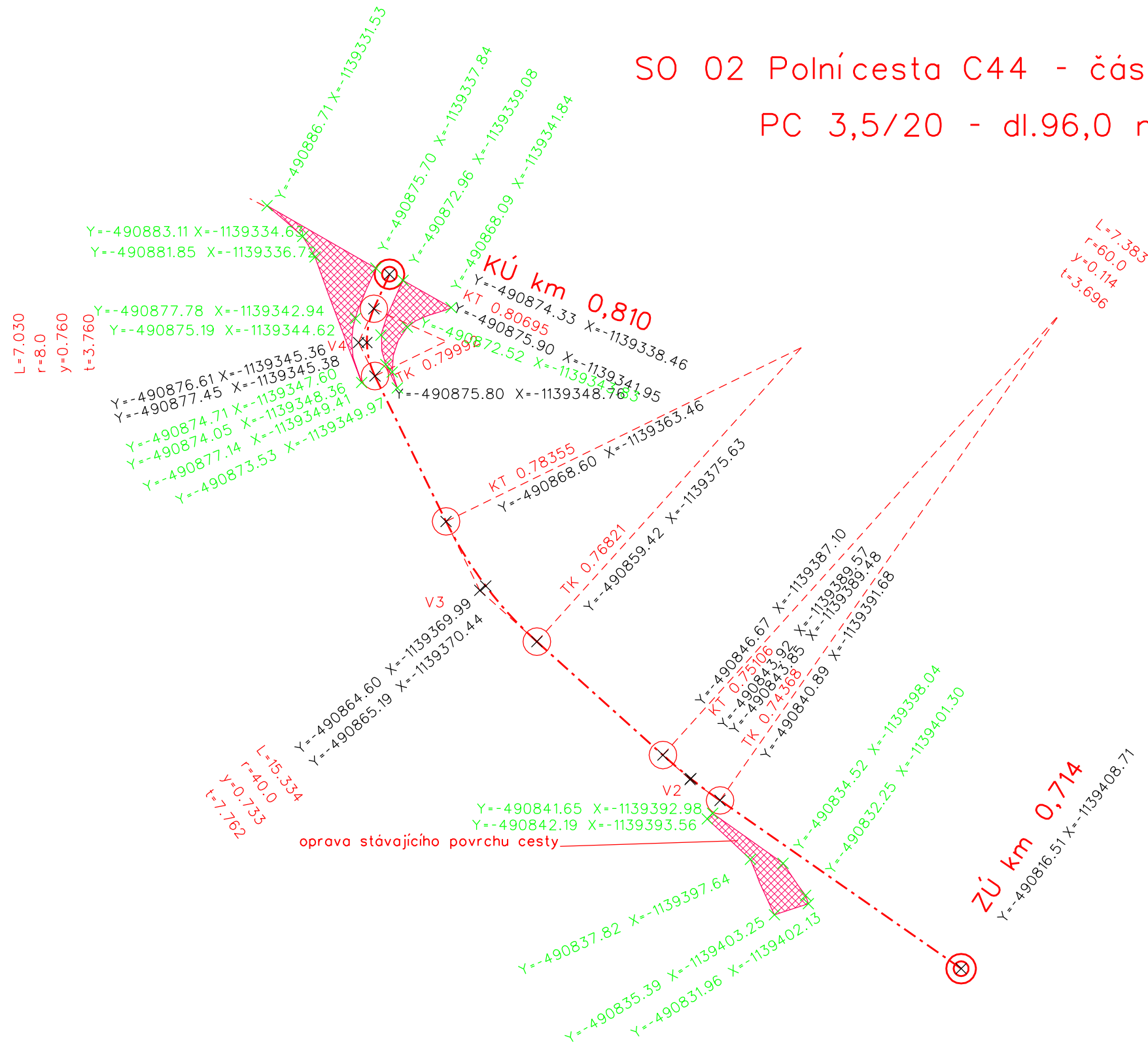
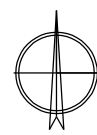



SO 02 Polní cesta C44 - část 2  
PC 3,5/20 - dl.96,0 m



VÝŠKOVÝ SYSTÉM: BpV  
SOUŘADNICOVÝ SYSTÉM: S-JTSK



Vypracoval	Zodpov.projektant	Hl. ing. projektu	Vedoucí střediska	 AGPOL s.r.o. Jungmannova 153/12 779 00 Olomouc Česká republika		
Mikulášková Milada	Ing. Plhák Václav	Ing. Skácel Miroslav	Ing. Vaculín O., Ph.D.			
<i>Mikulášková</i>	<i>Plhák</i>	<i>Ing. Skácel</i>	<i>Vaculín O.</i>			
Místo stavby	Zašová		Kraj	Zlínský	Počet formátů	2 A4
Investor	ČR-SPÚ, KPÚ pro Zlínský kraj, pobočka Vsetín				Datum	05/2018
Akce - objekt		SO 02			Stupeň	projekt
Protipovodňová a protierozní opatření v trati Pohoř v k.ú. Zašová					Zakázkové číslo	2842/061
					Archivní číslo	2842
Příloha	Vytyčovací výkres polní cesty C44 - část 2				Měřítko	Číslo výkresu
					1:500	C.2.2.6.2